



Recorrido

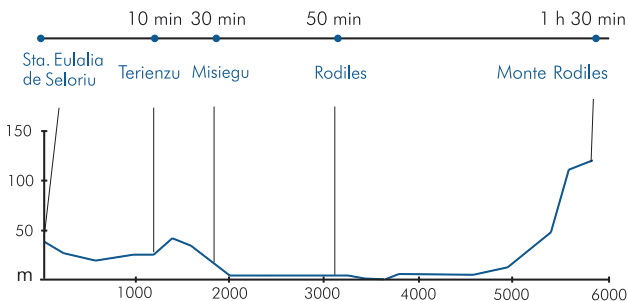
Esta ruta, de baja dificultad, discurre por el margen este de la Ría de Villaviciosa y va desde el pueblo de Seloriu hasta la Punta Rodiles, recorriendo su desembocadura. Permite conocer algunos de los hábitats mas interesantes de la Reserva y conduce a una atalaya privilegiada sobre la playa de Rodiles y el mar Cantábrico.

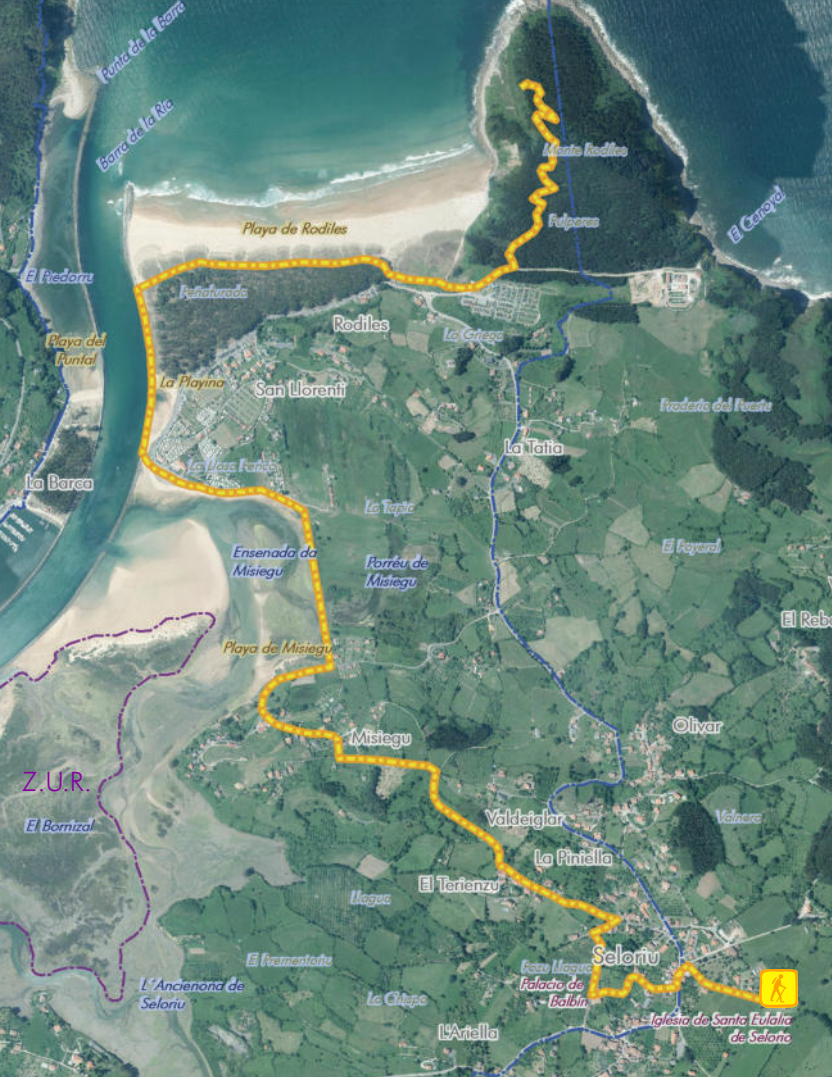
El inicio se encuentra en la iglesia de Seloriu, en las afueras del pueblo. Tras llegar al centro, se cruza la carretera WV-5 tomando una de las callejuelas, que rodean el Palacio de los Balbín. Siguiendo por la carretera se sale del pueblo, en suave descenso hasta llegar a las casas construidas en el entorno de Misiegu, a donde se llega tras una corta y fuerte bajada.

Se rodea la pequeña playa, tomando a continuación la pasarela de madera que, sobre un muro, sale a la izquierda. Seguimos por ella hasta la pequeña playa Miami y continuamos por la pasarela que discurre sobre el dique de canalización de la Ría, hasta su desembocadura en la playa de Rodiles.

Antes de introducirnos en la arena, torcemos a nuestra derecha y, de nuevo sobre la pasarela de madera, recorremos la playa por su límite interno, al borde de las dunas. Así llegamos a su extremo oriental, donde tomamos por un corto tramo la carretera que, pasando por el parking, sube hacia el Monte Rodiles. Antes de llegar a la depuradora tomamos un desvío a la izquierda, por una pista que, zigzagueando, conduce a la zona más alta de la colina, donde existe un punto panorámico.

Dificultad: Baja Distancia (ida): 5,7km Duración (ida): 1h 30min








CONTENIDOS Y CARTOGRAFÍA



Servicios de Gestión
Medioambiental
SIGMA S.L.
www.sigma-sl.com

LEYENDA

-  Ruta
-  Limite Reserva Natural
-  Zona de Uso Restringido

