

Ruta de La cascada del Xiblu

PR-AS 269

Aparcamiento carretera al Puerto Ventana -
Puente de Firviencia - Cascada del Xiblu

↔ 8,4 km ⌚ 4 h 30 min ↗ 714 m || dificultad media



+ información sobre el
parque natural y avisos


Recorrido

La ruta comienza en un pequeño aparcamiento dotado de paneles interpretativos, tras pasar la antigua venta de La Puerca, en la carretera del puerto de Ventana. Los primeros 300 m están adaptados como sendero accesible para sillas de ruedas y el resto es una pista de fácil andadura y prácticamente llana.

Todo el recorrido se ubica en el Privilexu de Parmu, La Foicecha y Vil.la de Su, territorio independiente del municipio de Teverga hasta 1827. Este privilegio fue otorgado por Bermudo III, librando a todos los nacidos en estos tres pueblos de la obligación de pagar tributo alguno y concediéndoles el ser considerados libres y nobles.

Una agradable ruta por uno de los bosques más extensos de Asturias, sin apenas dificultad y que culmina en la cascada del Xiblu, un conjunto saltos de agua que luce espléndido en época deshielo.

Este sendero recorre el bosque de Montegrande, uno de los más extensos de Asturias. Se trata de un hayedo, que luce en todo su esplendor por el estallido de colores en otoño, aunque es recomendable en cualquier estación. Las hayas se acompañan de robles albares, acebos, serbales y espineras. Este bosque maduro es territorio de ciervos, corzos



Cascada del Xiblu (J. Gordo Llorián)

y jabalíes, además de osos y lobos, y en él quizás podamos observar sus rastros. Los aficionados a la ornitología podrán disfrutar de las aves forestales y del sobrevuelo de rapaces como buitres, azores o águilas reales. Su buen estado de conservación le permite ser uno de los últimos refugios del urogallo cantábrico.

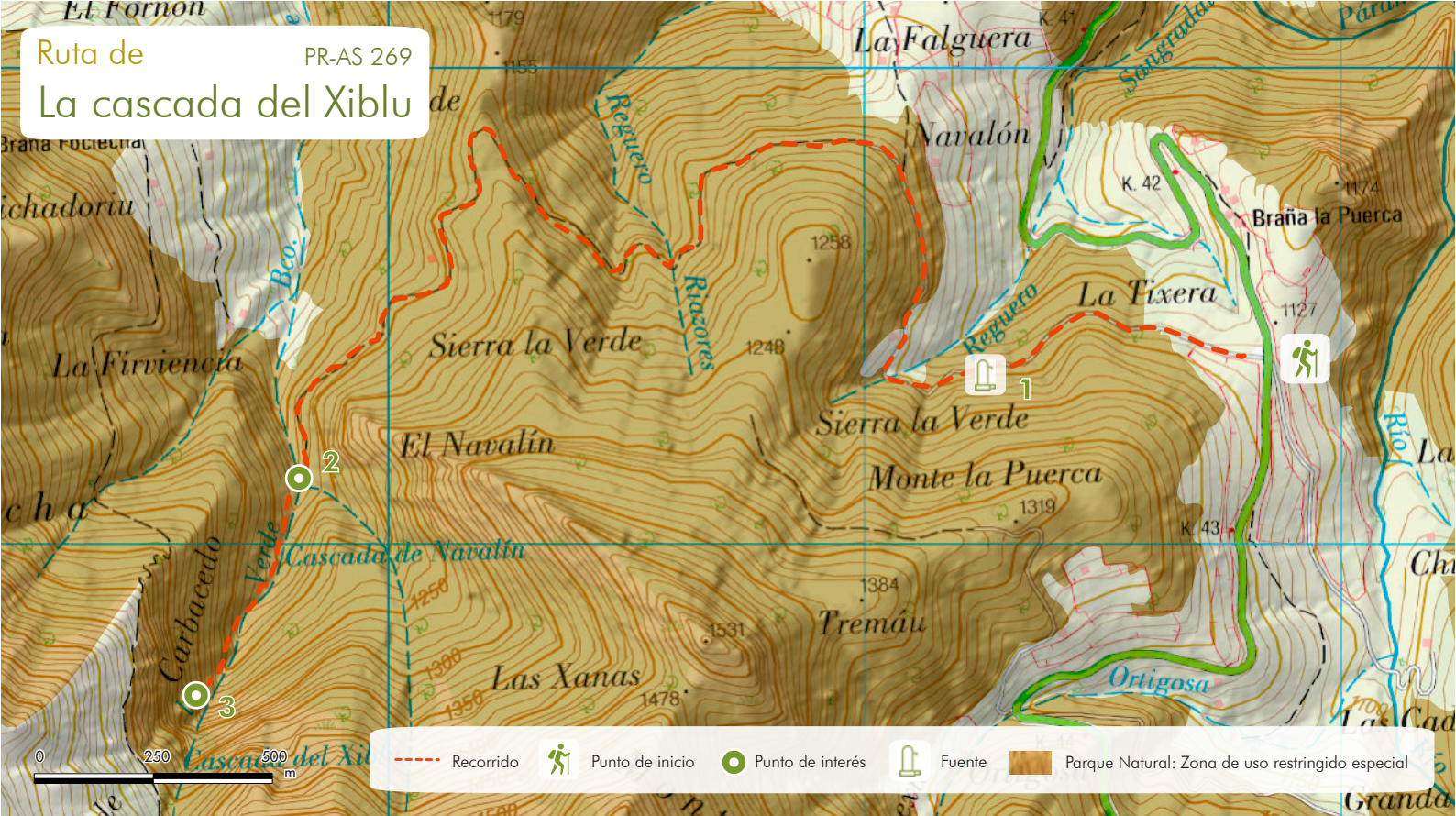
Tras caminar unos 4 kilómetros por la cómoda senda, se cruza el cauce del río Fundil o La Verde por un pequeño puente de madera, en las inmediaciones de La Firviencia. Comienza aquí el camino de acceso a la cascada del Xiblu, un tesoro escondido en medio del bosque, un conjunto de tres cascadas, la mayor de ellas de treinta metros de altura. Este tramo final es bastante pendiente y resbaladizo, por lo que ha de recorrerse con mucha precaución.

El regreso se hace por el mismo camino aunque también se puede continuar hasta La Foicecha desde el puente de La Firviencia.



Ruta de La cascada del Xiblu

PR-AS 269



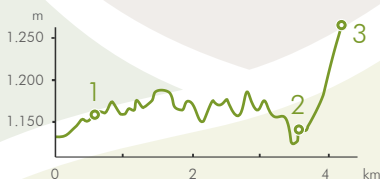
Imprime: Gráficas Walter. D.L. AS-02374-2020 Fuente cartográfica: 1:25.000 IGN

Contenidos y cartografía: SIGMA Gestión Medioambiental www.sigma-sl.com

Edita y promueve:
Gobierno del Principado
de Asturias
y Fundación Caja Rural

PUNTOS DE INTERÉS

1. Fuente Las Vallinas
2. Puente de Firviencia
3. Cascada del Xiblu



Teverga

