

# Ruta del Bosque de Valgrande

El Ruchu - Quentu Los Muertos - Vega'l Mur -  
Parte baja del área recreativa de la A-66

↔ 21,2 km ⌚ 9 h ↗ 1.135 m ||| dificultad media



+ información sobre el  
parque natural y avisos

## Recorrido

Esta ruta recorre la parte alta del valle del río Valgrande, por una cómoda pista en la puerta de entrada a Asturias tanto por el puerto de Payares como por la autopista del Güerna, y coincide con el último tramo del PR-AS 93.

**Recorrer el extenso hayedo de Valgrande, rico en flora y fauna autóctona, ofrece un baño de sensaciones en cualquier estación.**


El inicio se encuentra en el lugar conocido como El Ruchu, en la margen derecha de la carretera N-630, poco después de pasar el pueblo de Payares en dirección al puerto. La pista se adentra en la Mortera de Payares donde dominan los pastos salpicados de abundantes robles, acebos, espineras y otros arbustos productores de bayas, que facilitan la abundancia de pequeñas aves como zorzales o pinzones.

Aproximadamente en el kilómetro cuatro, en el cruce del Quentu Los Muertos, la pista se encuentra con el Camino de El Salvador que desciende hacia el pueblo de Samiguel. Desde aquí se observa la zona de Panizaliega y la cabaña de La Casona, y a su izquierda el afilado pico de la Peña El Castillo.

Continuando por la pista, en un breve trecho, se alcanza la portilla de cierre de La Mortera y se penetra en el bosque. En esta etapa del sendero, la madurez y frondosidad del hayedo ofrece una sinfonía de colores en el otoño y, para los amantes de las aves, un lugar en el que, con suerte, avistar pájaros carpinteros y otras especies forestales, como agateadores o trepadores.

En este tramo el agua es abundante, pues se cruzan varios arroyos, como Las Mestas y Carbazosa que forman cascadas en su parte alta, hasta alcanzar la Vega'l Mur, con sus cabañas en ruinas.

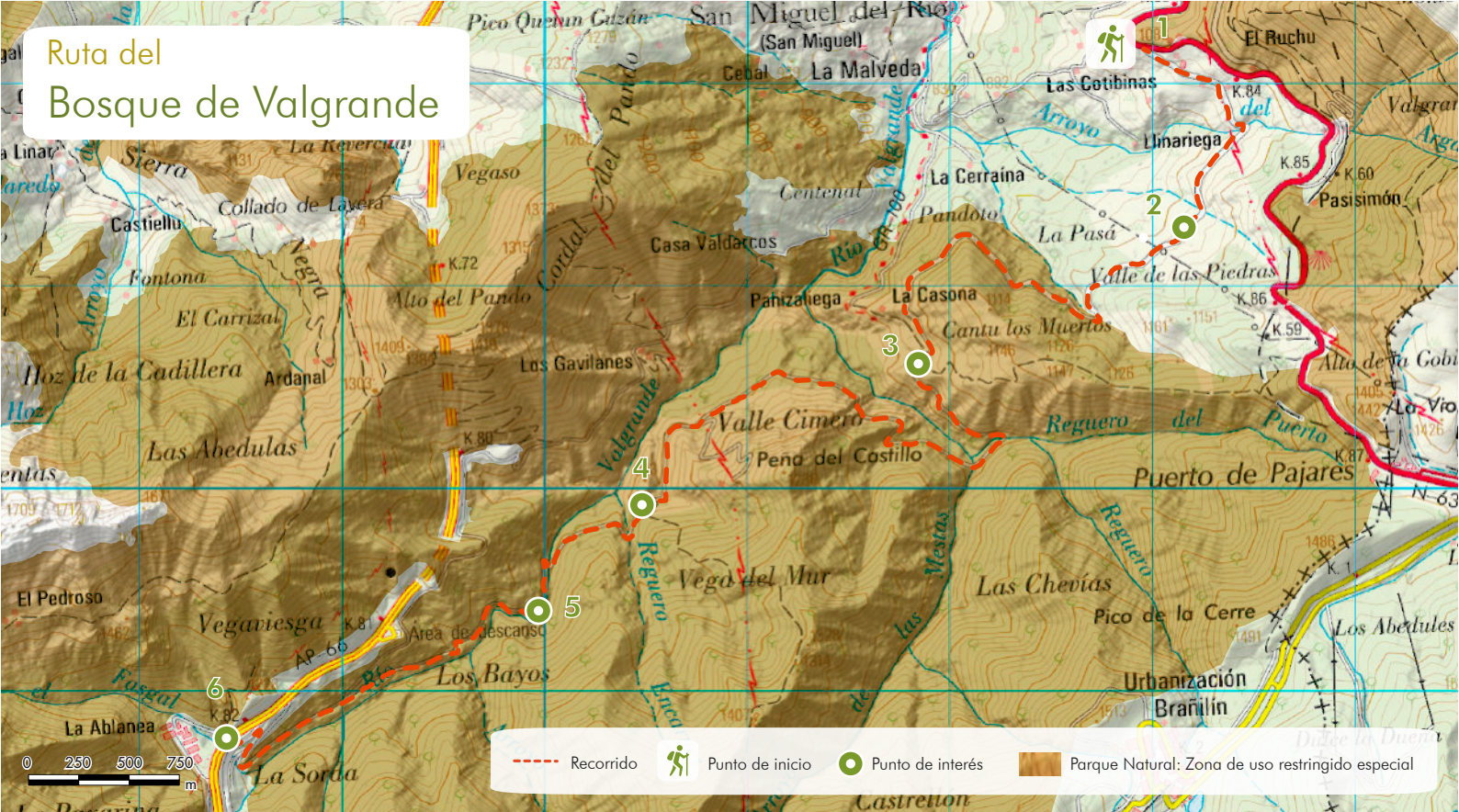
El último tramo asciende siguiendo el cauce de río Valgrande hasta llegar a la autopista, desde donde se ha de regresar por el mismo camino.



Valle de Valgrande (J. Gordo Llorián)



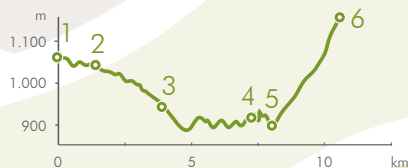
# Ruta del Bosque de Valgrande



Imprieme: Gráficas Wallfer. D.L. AS-02369-2020 Fuente cartográfica: 1:25.000 IGN Contenidos y cartografía: SIGMA Gestión Medioambiental [www.sigma-sl.com](http://www.sigma-sl.com)

## PUNTOS DE INTERÉS

1. El Ruchu
2. Mortera de Pajares
3. Quntu Los Muertos
4. Vega'l Mur
5. Cruce del río Valgrande
6. La Ablanea



Edita y promueve:  
Gobierno del Principado  
de Asturias  
y Fundación Caja Rural

